

**PASPORT MÍSTNÍCH
A VEŘEJNÝCH ÚČELOVÝCH
KOMUNIKACÍ,
PĚŠIN A STEZEK
OBCE
MIROŠOVICE
OKRES PRAHA - VÝCHOD
STŘEDOČESKÝ KRAJ**

Stav ke dni 21. 3. 2017

Pro obec Mirošovice zpracoval RNDr. Ivo Chytil, Ivo Chytil - EIV

1. Úvod

Silniční správní úřad Obecního úřadu Mirošovice jako příslušný silniční správní úřad dle § 40 odst. 5 písm. a zákona č. 13/1997 Sb. o pozemních komunikacích vydal dne 11. 1. 2017 pod č. j. 53/17 rozhodnutím, kterým stanovil místní komunikace na území obce Mirošovice. V souladu s tímto rozhodnutím byl upraven pasport komunikací obce Mirošovice z 30. 11. 2009. Vzhledem k tomu, že v mezidobí proběhla digitalizace katastrální mapy obce Mirošovice, byl proveden zákres upraveného pasportu komunikací do nové digitalizované katastrální mapy.

Komunikace, které nejsou dálnicemi či silnicemi a zároveň nebyly zařazeny do místních komunikací, jsou vedeny jako veřejné účelové komunikace. Komunikace v uzavřených areálech nejsou v pasportu komunikací vedeny. Silničním správním úřadem pro účelové komunikace je Silniční správní úřad Městského úřadu Říčany.

Popis nadřazené silniční sítě se nemění.

U komunikací, u kterých nedošlo k přeřazení, bylo převážně zachováno stávající číslování (byly provedeny jen nezbytné změny pro zachování kontinuálních číselných řad.

Aktualizace údajů obsažených v pasportu komunikací byla provedena v rozsahu provedených změn. Ostatní údaje nebyly aktualizovány.

Po provedení úprav je na území Mirošovic: 36 místních komunikací III. třídy v celkové délce 9,614 km, 17 místních komunikací IV. třídy v celkové délce 4,856 km a 54 veřejně přístupných účelových komunikací o celkové délce 15,140 km.

Vysvětlivky použitých zkratk

dálnice Dx

silnice I. třídy I/x

silnice II. třídy II/x

silnice III. třídy III/x

místní komunikace III. třídy xc

místní komunikace IV. třídy xd

veřejná účelová komunikace xu

x je číslo komunikace





I – zimní údržba v I. pořadí (§ 42 odst. 2 vyhlášky č. 104/1997 Sb.)

II – zimní údržba v II. pořadí (§ 42 odst. 2 vyhlášky č. 104/1997 Sb.)

III – zimní údržba v III. pořadí (§ 42 odst. 2 vyhlášky č. 104/1997 Sb.)

N – bez zimní údržby (§ 42 odst. 2 vyhlášky č. 104/1997 Sb.)

Značení komunikací:

	dálnice
	silnice I. třídy
	silnice II. třídy
	silnice III. třídy
	místní komunikace III. třídy
	místní komunikace IV. třídy
	veřejná účelová komunikace

Tabulková část

Místní komunikace Mirošovice – III. třídy

Oznáčení	Název (označení)	Délka v km	Průměrná šířka v m celková/ vozovka (chodník)	Mosty počet / délka v km	Pozemky – vlastníci - druh / využití pozemku dle katastru nemovitostí	Povrch vozovka / chodník	Zimní údržba komunikace / chodník	Pořizovací náklady v Kč	Náklady na údržbu v Kč
1c	Spojovací	0,330	11/7 (0-2x1,5)	Podjezd pod železniční tratí 0,042	2024-P – 10001 – ost. plocha, ost. kom. 2011/1-P – 694 – ost. plocha, dálnice 1922/6-T – 10001 – ost. plocha, silnice 1922/20-T - 10001 – ost. plocha, ost. kom. 674/7-T – 10001 – ost. plocha, ost. kom. 2011/9-T - 10001 – ost. plocha, dálnice 1922/5-T - 694 – ost. plocha, silnice 614/20-P – 148 – ost. plocha, dráha	SŽ	I		
2c	K Nádraží	0,405	7/5		674/6- T – 10001 – ost. plocha, ost. kom. 674/10 -T – 10001 – ost. plocha, ost. kom. 674/11- T – 635 – ost. plocha, ost. kom. 1898/19 -P – 10001 – ost. plocha, ost. kom.	LŽ	I		
3c	K Jezeru	0,285	10/6 (0-1x1,5)	1/0,051	688/6- T – 152 – ost. plocha, ost. kom. 688/4 -P – 10001 – ost. plocha, ost. kom. 698/1 -T – 10001 – ost. plocha, ost. kom. 702/3- T – 10001 – zahrada 1926 -P – 10001 – ost. plocha, silnice	SŽ	I		
4c	Hrusická	0,368	6/4		614/20-P - 148 – ost. plocha, dráha 1922/20-P - 10001 – ost. plocha, ost. kom. 1922/16-T - 10001 – ost. plocha, ost. kom. 1922/18-T - 10001 – ost. plocha, ost. kom. 1922/14-T - 10001 – ost. plocha, ost. kom. 1922/19-T - 10001 – ost. plocha, ost. kom.	LŽ	I		

Oznáčení	Název (označení)	Délka v km	Průměrná šířka v m celková/ vozovka (chodník)	Mosty počet / délka v km	Pozemky – vlastníci - druh / využití pozemku dle katastru nemovitostí	Povrch vozovka / chodník	Zimní údržba komunikace / chodník	Pořizovací náklady v Kč	Náklady na údržbu v Kč
5c	Na Výsluní	0,411	a)9/6 b)6/4		688/4 -P – 10001 – ost. plocha, ost. kom. 702/4 -P – 10001 – zahrada 702/8 -T – 10001 – ost. plocha, ost. kom. 735/9 -T – 10001 – ost. plocha, manipul. plocha 702/1-P – 10001 - zahrada	LŽ	I		
6c	z ul. Na Výsluní do ul. K Nádraží	0,057	8/6		14/5- T – 10001 – zahrada 676/21- T – 10001 – zahrada	LŽ	I		
7c	Školní	0,308	a) 6/5 b) 4/3		698/24 -T – 10001 – ost. plocha, ost. kom.	LŽ	I		
8c	Na Lipce	0,288	5/3,5		735/20- T – 10001 – ost. plocha, manipul. plocha 737/3 -T – 10001 – zahrada 1924/2-P – 10001 – ost. plocha, ost. kom. 1065/3- T – 10001 – ost. plocha, ost. kom. 1067/3- P - 143 - zahrada 1067/5-T – 10001 – zahrada	LŽ	I		
9c	Ke Křížku	0,291	4-6/3-4		1898/19-P – 10001 – ost. plocha, ost. kom. 2030- T – 10001 – ost. plocha, jiná plocha 1924/14-T – 10001 – ost. plocha, ost. kom. 1924/2- P – 10001 – ost. plocha, ost. kom. 7/1-P – 10001 – ost. plocha, neplodná půda 1898/3- P – 10001 – ost. plocha, ost. kom.	LŽ	I		

Oznáčení	Název (označení)	Délka v km	Průměrná šířka v m celková/ vozovka (chodník)	Mosty počet / délka v km	Pozemky – vlastníci - druh / využití pozemku dle katastru nemovitostí	Povrch vozovka / chodník	Zimní údržba komunikace / chodník	Pořizovací náklady v Kč	Náklady na údržbu v Kč
10c	Karlín	0,618	4-8/3-6		1922/7- T – 10001 – ost. plocha, silnice 1898/1- P – 10001 – ost. plocha, ost. kom. 1898/18- P – 10001 – ost. plocha, ost. kom. 1898/21-P – 10001 – ost. plocha, jiná plocha 1224/7- P – 10001 – ost. plocha, neplodná půda 1224/6-P – 10001 – ost. plocha, ost. kom. 1224/5- P – 10001 – trv. trav. porost	LŽ	I		
11c	Pod Mostem	0,259	4-5/3-3,5		1224/7-P – 10001 – ost. plocha, neplodná půda 1224/14- T – 10001 – ost. plocha, jiná plocha 7/5-P - 10001 – ost. plocha, ost. kom.	LŽ	I		
12c	Luční	0,290	5-6/4-5	1/0,010	1898/21-P- 10001 – ost. plocha, jiná 94/2- P – 10001 – ost. plocha, silnice 1903/4- P – 10001 – ost. plocha, ost. kom.	LŽ	I		
13c	V Lipách	0,145	5-6/4-5	1/0,010	1898/18- P – 10001 – ost. plocha, ost. kom. 1897/3- P – 10001 – ost. plocha, ost. kom. 1906/3- P – 694 – ost. plocha, ost. kom.	LŽ	I		
14c	V Lipách	0,170	4-7/3-5,5		1906/3- P – 694 – ost. plocha, ost. kom. 1897/3- P – 10001 – ost. plocha, ost. kom. 1897/6-P - 1285 – ost. plocha, ost. kom. 1897/5-P - 635 – ost. plocha, ost. kom.	LŽ	I		

Oznáčení	Název (označení)	Délka v km	Průměrná šířka v m celková/ vozovka (chodník)	Mosty počet / délka v km	Pozemky – vlastníci - druh / využití pozemku dle katastru nemovitostí	Povrch vozovka / chodník	Zimní údržba komunikace / chodník	Pořizovací náklady v Kč	Náklady na údržbu v Kč
15c	U Zvoničky	0,247	4,5-8/3-6	1/0,005	1993 -T – 10001 – ost. plocha, ost. kom. 1897/1- P – 10001 – ost. plocha, ost. kom. 1898/8 -P - 10001 – ost. plocha, ost. kom.	LŽ	I		
16c	Na Ohradě	0,168	2,5-6/2,5-5		1898/8 -P - 10001 – ost. plocha, ost. kom. 27/7 -P – 10001 – ost. plocha, zeleň	LŽ	I		
17c	Ke Mlejnu	0,486	4-5,5/3,5-4,5		561/1-T - 10001 – ost. plocha, ost. kom. 1919/1- P – 10001 – ost. plocha, ost. kom.	LŽ	I		
18c	Krátká	0,099	8/4,5		556/1 -T– 10001 – ost. plocha, ost. kom.	LŽ	I		
19c	Ke Hřišti	0,435	6-9/5		539/24- P – 10001 – ost. plocha, ost. kom. 539/22-T - 10001 – ost. plocha, ost. kom. 539/14-T - 10001 – ost. plocha, ost. kom. 539/23-T - 10001 – ost. plocha, ost. kom. 533-T - 10001 – ost. plocha, rekreační 531/1-T – 124 – ost. plocha, rekreační 1981- P – 10001 – ost. plocha, ost. kom. 1913/1 -P – 10001 – ost. plocha, ost. kom.	LŽ	I		
20c	K Rybníku	0,130	4-6/3-4,5		1989/2- P - 10001 – ost. plocha, ost. kom.	LŽ	I		
21c	Pod Jiřím	0,375	6-8/4-5		481/10-T – 10001 – ost. plocha, ost. kom. 478/17 -T – 10001 – ost. plocha, ost. kom. 478/19- T- 10001 – ost. plocha, ost. kom. 478/13- T – 10001 – ost. plocha, ost. kom. 535/13 -T – 10001 – ost. plocha, ost. kom.	LŽ	I		
22c	Horní	0,185	7/4		539/24- P – 10001 – ost. plocha, ost. kom. 530/5- T – 1162 – ost. plocha, ost. kom.	LŽ	I		
23c	Svahová	0,148	8/4		535/5- T – 10001 – ost. plocha, ost. kom. 551/15-T - 10001 – ost. plocha, ost. kom.	LŽ	I		

Oznáčení	Název (označení)	Délka v km	Průměrná šířka v m celková/ vozovka (chodník)	Mosty počet / délka v km	Pozemky – vlastníci - druh / využití pozemku dle katastru nemovitostí	Povrch vozovka / chodník	Zimní údržba komunikace / chodník	Pořizovací náklady v Kč	Náklady na údržbu v Kč
24c	V Březině	0,198	6/4		1917/1-T – 10001 – ost. plocha, ost. kom.	LŽ	I		
25c	Pod Ježovem	0,298	4-6/3-4		563/1-P – 10001 - lesní 640/1 -P – 10001 – ost. plocha, ost. kom. 638/1 -T – 10001 – ost. plocha, ost. kom. 640/7 -T – 10001 – ost. plocha, ost. kom.	LŽ	I		
26c	Na Ježově	0,437	7/5 (1x1,5)		564/1 -T – 10001 – ost. plocha, ost. kom.	LŽ/ZD	I		
27c	Za Dálnicí	0,530	6/4		1925/6 -P – 10001 – ost. plocha, silnice 1924/3 -P – 10001 – ost. plocha, ost. kom.	LŽ	I		
28c	spojka mezi ul. Hlavní a Hrusická (k nádraží)	0,222	6/4		1922/3- P – 10001 – ost. plocha, ost. kom.	LŽ	I		
29c	Nová	0,100	5/4		6/5 -T – 10001 – ost. plocha, ost. kom.	LŽ	I		
30c	odbočka z ul. Na Výsluní	0,045	5-7/4-6		698/9 -P – 10001 – ost. plocha, ost. kom. 698/33- P – 10001 – ost. plocha, ost. kom.	LŽ	I		
31c	odbočka z ul. K Nádraží	0,037	5/3		2026-T - 10001 – ost. plocha, ost. kom.	LŽ	I		
32c	Pod Jiřím	0,405	4/3-3,5		1913/1-P - 10001 – ost. plocha, ost. kom. 484/3-T - 871 – ost. plocha, ost. kom.	LŽ,N	N		
33c	Pod Ježovem	0,214	4/3		640/1-P- 10001 – ost. plocha, ost. kom.	LŽ	I		
34c	Ke Hradu	0,356	4/3		655/10-T - 10001 – ost. plocha, ost. kom. 655/20-T - 10001 – ost. plocha, ost. kom. 655/24-T - 10001 – ost. plocha, ost. kom. 655/25-T - 10001 – ost. plocha, ost. kom.	Š/N	I		
35c	Karlín odbočka	0,096	7/5		2001-T - 10001 – ost. plocha, ost. kom.	LŽ	I		

Oznáčení	Název (označení)	Délka v km	Průměrná šířka v m celková/ vozovka (chodník)	Mosty počet / délka v km	Pozemky – vlastníci - druh / využití pozemku dle katastru nemovitostí	Povrch vozovka / chodník	Zimní údržba komunikace / chodník	Pořizovací náklady v Kč	Náklady na údržbu v Kč
36c	cesta do Hrusic	0,178	7/5		2013-T - 10001 – ost. plocha, ost. kom.	LŽ	N		
	Celkem	9,614							

Místní komunikace Mirošovice – IV. třídy

Označení	Název (označení)	Délka v km	Průměrná šířka v m celková/vozovka (chodník)	Typ komunikace	Pozemky – vlastníci - druh / využití pozemku dle katastru nemovitostí	Povrch vozovka / chodník	Zimní údržba komunikace / chodník	Poznámka
1d	Hlavní – chodník severní strana	0,897	1-1,5	chodník	2011/9-P - 10001 – ost. plocha, dálnice 2011/6-T -10001 – ost. plocha, dálnice 2016 -P – 10001 – ost. plocha, ost. kom. 2011/3-T - 10001 – ost. plocha, dálnice 2018-T - 10001 – ost. plocha, ost. kom. 1994/6-T - 10001 – ost. plocha, ost. kom. 1994/3-T - 10001 – ost. plocha, ost. kom. 1960/10 P – 10001 – ost. plocha, jiná plocha 1960/46-P – 10001 – vodní pl., koryto 1897/14- P – 10001 – ost. plocha, jiná plocha 1990/1-T - 694 – ost. plocha, ost. kom. 1897/3 -P – 10001 – ost. plocha, ost. kom. 1990/2-T - 10001 – ost. plocha, ost. kom. 1989/1- P - 694 – ost. plocha, ost. kom. 1906/1- P – 694 – ost. plocha, silnice	LŽ	I	

Označení	Název (označení)	Délka v km	Průměrná šířka v m celková/vozovka (chodník)	Typ komunikace	Pozemky – vlastníci - druh / využití pozemku dle katastru nemovitostí	Povrch vozovka / chodník	Zimní údržba komunikace / chodník	Poznámka
2d	Hlavní – chodník jižní strana	0,601	1-1,5	chodník	1990/3-T - 10001 – ost. plocha, ost. kom. 1990/1-P - 694 – ost. plocha, ost. kom. 1990/5-T - 10001 – ost. plocha, ost. kom. 1897/14 P – 10001 – ost. plocha, jiná 1960/46-P - 10001 – vodní pl., koryto 1960/10 -P – 10001 – ost. plocha, jiná plocha 1994/5-T - 10001 – ost. plocha, ost. kom. 2018 -P – 10001 – ost. plocha, ost. kom 2011/2-T - 10001 – ost. plocha, dálnice 2019- T – 10001 – ost. plocha, ost. kom. 2011/5-T - 10001 – ost. plocha, dálnice 2011/7-T - 10001 – ost. plocha, dálnice 2021-P - 10001 – ost. plocha, ost. kom. 2023/5- T - 10001 – ost. plocha, ost. kom. 2011/8-T - 10001 – ost. plocha, dálnice	LŽ	I	
3d	Senohrabská-chodník východní strana	0,170	2	chodník	2023/4-T - 10001 – ost. plocha, ost. kom. 1965/2-P - 10001 – ost. plocha, silnice 1964/2-P - 10001 – ost. plocha, silnice	LŽ	I	
4d	Senohrabská-chodník západní strana	0,272	1,2	chodník	1964/2 P – 10001 – ost. plocha, silnice 539/24 P – 10001 – ost. plocha, ost. kom.	LŽ	I	
5d	spojnice ul. Hlavní a K Nádraží	0,072	a)6/5,5 b)2/2	dopravní obsluha, cesta pro pěší	17/1- T – 10001 – ost. plocha, ost. kom. 2016-P – 10001 – ost. plocha, ost. kom.	LŽ, D	I	
6d	parkoviště u nádraží	0,031	22	parkoviště	677- T – 10001 – ost. plocha, zeleň	LŽ	I	

Označení	Název (označení)	Délka v km	Průměrná šířka v m celková/vozovka (chodník)	Typ komunikace	Pozemky – vlastníci - druh / využití pozemku dle katastru nemovitostí	Povrch vozovka / chodník	Zimní údržba komunikace / chodník	Poznámka
7d	cesta přes dálnici podél trati	0,143	2	cesta pro pěší	1922/20 -P - 10001 – ost. plocha, ost. kom. 1925/5-T – 10001 – ost. plocha, ost. kom. 1924/10 -T – 10001 – ost. plocha, ost. kom. 1924/3 -P – 10001 – ost. plocha, ost. kom.	LŽ,B	I	
8d	Senohrabská	0,846	1,2	chodník	1964/2-P - 10001 – ost. plocha, silnice 1978-P - 83 – ost. plocha, ost. kom. 1977-P - 83 – ost. plocha, ost. kom.	ZD	I	
9d	můstek přes potok	0,021	2	pro pěší	1897/4-P - 10001 – ost. plocha, ost. kom. 1960/35-P – 895 – vodní pl., koryto 1960/43-P – 895 – vodní pl., koryto 1897/30-P - 10001 – ost. plocha, jiná	K,ZD, N	N	
10d	Na Vrchách	0,521	4-6/3-4	dopravní obsluha (chaty)	1909- P – 10001 – ost. plocha, ost. kom.	LŽ	N	
11d	cesta k chatám podél potoka	0,894	3,5/2,5-3,5	dopravní obsluha (chaty)	1989/2-P - 10001 – ost. plocha, ost. kom. 1911 -P – 10001 – ost. plocha, ost. kom.	LŽ	N	
12d	cesta okolo rybníka	0,130	0,5	pro pěší	1986 -P – 83 - ost. plocha, silnice	N	N	
13d	parkoviště u tenisových kurtů	0,021	4	parkoviště	1981 -P – 10001 – ost. plocha, ost. kom.	ZD	N	
14d	Husova	0,093	7/2-4	dopravní obsluha, cesta pro pěší	563/27 -T – 10001 – ost. plocha, ost. kom.	LŽ,ZD	I	
15d	spojnice z ul. Senohrabská do ul. Na Ježové	0,061	2/1,5	cesta pro pěší	564/20- T – 10001 – ost. plocha, ost. kom.	ZD	I	
16d	parkoviště u hřbitova	0,024	3	parkoviště	1977- P – 83 – ost. plocha, ost. kom.	LŽ	N	
17d	cesta k OÚ	0,059	4	dopravní obsluha	27/7 P – 10001 – ost. plocha, zeleň	LŽ	I	

Oz nač ení	Název (označení)	Délka v km	Průměrná šířka v m celková/vo zovka (chodník)	Typ komunikace	Pozemky – vlastníci - druh / využití pozemku dle katastru nemovitostí	Povrch vozovk a / chodní k	Zimní údržba komunika ce / chodník	Poznámk a
	Celkem	4,856						

Veřejné účelové komunikace Mirošovice

Oznáčení	Název (označení)	Délka v km	Průměrná šířka v m celková/vozovka (chodník)	Typ komunikace	Vlastník komunikace	Pozemky – vlastníci - druh / využití pozemku dle katastru nemovitostí	Povrch vozovka / chodník	Poznámka
1u	pochod pod tratí - nádraží	0,047	3	podchod pro pěší	SŽDC	614/1 P – 148 – ost. plocha, dráha	ZD	
2u	pokračování ul. Luční	0,054	3/3	dopravní obsluha	obec	1903 P – N-1903 pk-10001 – ost. plocha, ost. kom.	N	
3u	odbočka ze sjezdu ze silnice I/3	0,048	3/3	dopravní obsluha	vlastník pozemku FO	1901/1 T – 697 – ost. plocha, ost. kom.	Š	
4u	odbočka z ul. U Zvoničky	0,079	4/3,5	dopravní obsluha	vlastník pozemku FO + obec	1897/8 P – 10001 – ost. plocha, ost. kom. st.16/1 P – 997 – zastavěná plocha 40/1 P – 10001 – trv. trav. porost	LŽ	
5u	cesta okolo fotbalového hřiště	0,288	1	cesta pro pěší	ŘSD + obec	1980/2 P – 10001 – ost. plocha, ost. kom. 1975/1 P – 83 - ost. plocha, silnice	N	
6u	odbočka z ul. Hlavní	0,054	3/3	dopravní obsluha	vlastník pozemku FO	678/9 T – 957 – orná	Š	
7u	odbočka z ul. Hlavní podél tratí	0,181	5/3,5	dopravní obsluha	SŽDC	665/3 P – 148 - ost. plocha, ost. kom.	LŽ	
8u	Na Stráni	0,389	4-5/3	dopravní obsluha (chaty)	vlastník pozemku FO + obec	1906/2 P – 10001 – ost. plocha, ost. kom. 245/5 T – 123 – ost. plocha, ost. kom. 245/15 T – 662 – ost. plocha, ost. kom.	LŽ,N	

Oznáčení	Název (označení)	Délka v km	Průměrná šířka v m celková/vozovka (chodník)	Typ komunikace	Vlastník komunikace	Pozemky – vlastníci - druh / využití pozemku dle katastru nemovitostí	Povrch vozovka / chodník	Poznámka
9u	cesta k bytovkám z Hlavní ul.	0,075	6-8	dopravní obsluha	vlastník pozemku FO + ŘSD	1997/3 T – 986 – ost. plocha, ost. kom.	LŽ	
10u	odbočka z ul. Na Vrchách I	0,152	6/4	dopravní obsluha	vlastník pozemku FO	285/4 P – 1133 - orná	Š	
11u	odbočka z ul. Na Vrchách II	0,172	3,5/2,5	dopravní obsluha (chaty)	obec	1910 P – 10001 – ost. plocha, ost. kom.	Š	
12u	Na Vrchách	0,490	3-5/3	dopravní obsluha (chaty)	vlastník pozemku FO + obec	1909 T – 10001 – ost. plocha, ost. kom. 325/4 P – 15 - zahrada 325/5 P – 15 - ost. plocha, ost. kom. 322/2 T – 467 - ost. plocha, ost. kom. 368/1 P – 522 - trv. trav. porost 368/4 P – 321 – ost. plocha, ost. kom. 368/3 P – 321 - trv. trav. porost 393/24 T – 1170 - ost. plocha, ost. kom. 393/25 T – 186 – ost. plocha, ost. kom. 393/20 T – 186 - ost. plocha, ost. kom. 393/22 T – 811 - ost. plocha, ost. kom.	N	

Oznáčení	Název (označení)	Délka v km	Průměrná šířka v m celková/vozovka (chodník)	Typ komunikace	Vlastník komunikace	Pozemky – vlastníci - druh / využití pozemku dle katastru nemovitostí	Povrch vozovka / chodník	Poznámka
13u	cesta Na Vrších	0,274	3/3	polní cesta	vlastník pozemku FO	373 P – 522 - trv. trav. porost 372/1 P – 500 - trv. trav. porost 379/2 P – 500 – ost. plocha, neplodná půda 379/1 P – N-379 pk-500 - trv. trav. porost	N	
14u	cesta u chat Na Vrších I	0,114	0,5	cesta pro pěší	vlastník pozemku FO	322/5 P – 467 – ost. plocha, ost. kom. 322/7 P – 922 - trv. trav. porost 322/4 P – 467 – ost. plocha, ost. kom. 368/1 P – 522 – trv. trav. porost	N	
15u	odbočka k chatám z cesty 11d I	0,270	4/3	dopravní obsluha (chaty)	vlastník pozemku FO + obec	334/10 T – 10001 – ost. plocha, ost. kom. 360/4 T – N-360/4 pk-470, 360/1 pk-470 – ost. plocha, ost. kom.	LŽ.Š	
16u	cesta u chat Na Vrších II	0,072	1	cesta pro pěší	vlastník pozemku FO	333/12 T – 452 – ost. plocha, ost. kom. 332/6 T – 968 - zahrada	N	
17u	cesta u chat Na Vrších III	0,172	4/2,5	dopravní obsluha (chaty)	vlastník pozemku FO	334/11 T – 764 – ost. plocha, ost. kom.	N	
18u	odbočka k chatám z cesty 11d II	0,139	3,5/2,5	dopravní obsluha (chaty)	obec	337/1 T – 10001 – ost. plocha, ost. kom.	LŽ.N	

Oznáčení	Název (označení)	Délka v km	Průměrná šířka v m celková/vozovka (chodník)	Typ komunikace	Vlastník komunikace	Pozemky – vlastníci - druh / využití pozemku dle katastru nemovitostí	Povrch vozovka / chodník	Poznámka
19u	cesta Na Mlázovech I	0,447	3/3	lesní cesta	vlastník pozemku FO + obec	1912/3 T – 794 – ost. plocha, ost. kom. 1912/2 T – 938 - lesní 1912/1 P – 10001 – ost. plocha, ost. kom. 492/2 T – 218 – ost. plocha, ost. kom. 492/1 P – 564 - lesní 487/6 P – 473 – ost. plocha, ost. kom.	N	
20u	cesta Na Mlázovech II	0,215	2,5	lesní cesta	vlastník pozemku FO + obec	439/5 P -516 – trv. trav. porost 456/1 P – 10001 - lesní 455 P – 145 - lesní	N	
21u	cesta Na Mlázovech III	0,094	2,5	lesní cesta	vlastník pozemku FO + obec	456/1 P – 10001 - lesní 454 P – 145 - lesní	N	
22u	odbočka k chatám z cesty 11d III	0,475	2-2,5	dopravní obsluha (chaty)	vlastník pozemku FO + obec	471 P – 10001 – ost. plocha, neplodná půda 482/1 P – 1165 –vodní plocha, zamokřená 483/8 T – 10001 – ost. plocha, ost. kom. 483/1 P – N-483/1 pk-10001 - lesní 467 P – 124 - lesní 465 P – 402 - trv. trav. porost	N,Š	

Oznáčení	Název (označení)	Délka v km	Průměrná šířka v m celková/vozovka (chodník)	Typ komunikace	Vlastník komunikace	Pozemky – vlastníci - druh / využití pozemku dle katastru nemovitostí	Povrch vozovka / chodník	Poznámka
23u	pokračování 32c ke hřbitovu	0,774	2	lesní, polní cesta	vlastník pozemku FO + obec	484/1 P – 871 - lesní 499 P – 871 - lesní 504 P – 480 - orná 1914 P – 10001 – ost. plocha, ost. kom. 514/1 P – N-512/1 pk-1178, 513 pk-506, 514 pk-476, 517 pk-1178, 518 pk-498, 521 pk-501, 522 pk-812, 541 pk-504, 542 pk-964, 544 pk-135, 545/1 pk-90, 546 pk-883 – orná	N	
24u	cesta u chat na Podhorkách	0,255	2	lesní cesta	vlastník pozemku FO + obec	1913/1 P – 10001 – ost. plocha, ost. kom. 484/15 P – 551 - lesní 484/7 T – 871 - ost. plocha, ost. kom. 484/1 P – 871 - lesní	N	
25u	cesta k chatám na Jižní	0,251	2	dopravní obsluha (chaty)	vlastník pozemku FO + obec	509/3 T – N-509 pk-10001, 516/1 pk-507, 519/3 pk-546 - ost. plocha, ost. kom. 509/2 P – 10001 - lesní	N	
26u	cesta k chatám ze silnice III/3352	0,313	2	dopravní obsluha (chaty)	vlastník pozemku FO	547/2 T – N-547 pk-883, 545/2 pk-90, 544 pk-135, 542 pk-964, 541 pk-504, 522 pk-812 - orná 514/1 P – N-522 pk-812 - orná	N	

Oznáčení	Název (označení)	Délka v km	Průměrná šířka v m celková/vozovka (chodník)	Typ komunikace	Vlastník komunikace	Pozemky – vlastníci - druh / využití pozemku dle katastru nemovitostí	Povrch vozovka / chodník	Poznámka
27u	cesta nad chatami Pod Ježovem	0,248	2-3	dopravní obsluha (chaty)	obec	563/67 P – 10001 - lesní 563/1 P – 10001 – lesní	N	
28u	odbočka K Rybníku	0,137	4/3	dopravní obsluha	vlastník pozemku FO	297/3 T – 163 - ost. plocha, ost. kom. 297/10 T – 163 - zahrada	LŽ	
29u	Hubáčovská	0,284	5/3,5	dopravní obsluha	vlastník pozemku FO + obec	745/1 T – 1050 - ost. plocha, ost. kom. 747/5 P – 1135 - ost. plocha, ost. kom. 1924/3 P – 10001 - ost. plocha, ost. kom.	Š	
30u	Na Oblouku	0,258	5/3,5	dopravní obsluha (chaty)	vlastník pozemku FO	869/1 T – 913 - zahrada 867/10 T – N -867/10 pk-408 ost. plocha, ost. kom.	LŽ,Š	
31u	cesta do lesa Na Oblouku	0,365	2,5-3	lesní, polní cesta	obec +SŽDC	832/6 P – 10001 – ost. plocha, ost. kom. 846/2 P – 10001 – ost. plocha, neplodná půda 846/1 P – 10001 - lesní 614/1 P – 148 - ost. plocha, dráha (podjezd)	N	podjezd pod tratí 0,028
32u	odbočka k chatám Na Oblouku	0,058	3	dopravní obsluha (chaty)	vlastník pozemku FO + obec	861/4 T – 111 – ost. plocha, ost. kom. 832/6 P – 10001 – ost. plocha, ost. kom.	N	

Oznáčení	Název (označení)	Délka v km	Průměrná šířka v m celková/vozovka (chodník)	Typ komunikace	Vlastník komunikace	Pozemky – vlastníci - druh / využití pozemku dle katastru nemovitostí	Povrch vozovka / chodník	Poznámka
33u	Ve Vrbičkách	0,316	3,5-4,5/3-3,5	dopravní obsluha (chaty), lesní cesta	vlastník pozemku FO + obec	878/2 T – 939 – ost. plocha, ost. kom. 878/7 P – 940 - ost. plocha, ost. kom. 879/2 T – 95 – ost. plocha, ost. kom. 884/2 P – 883 - lesní 884/3 P – 10001 – ost. plocha, ost. kom. 884/4 T – 10001 – ost. plocha, ost. kom. 614/1 P – 148 - ost. plocha, dráha (podjezd)	LŽ, N	podjezd pod tratí 0,047
34u	cesta k chatám V Peci II	0,295	3/2,5	dopravní obsluha (chaty), lesní cesta	vlastník pozemku FO	878/7 P – 940 - ost. plocha, ost. kom. 880/3 P – 940 - ost. plocha, ost. kom. 881/1 P – 149 - lesní 614/1 P – 148 - ost. plocha, dráha (podjezd)	N	podjezd pod tratí 0,065
35u	cesta k chatám V Peci III	0,392	3/2,5	dopravní obsluha (chaty)	vlastník pozemku FO	896/1 P – N-898 pk-960 - orná 895/5 P – 244 - zahrada 895/4 P – 241 - zahrada 895/3 P – 561 - zahrada 614/1 P – 148 - ost. plocha, dráha (podjezd)	N	podjezd pod tratí 0,059

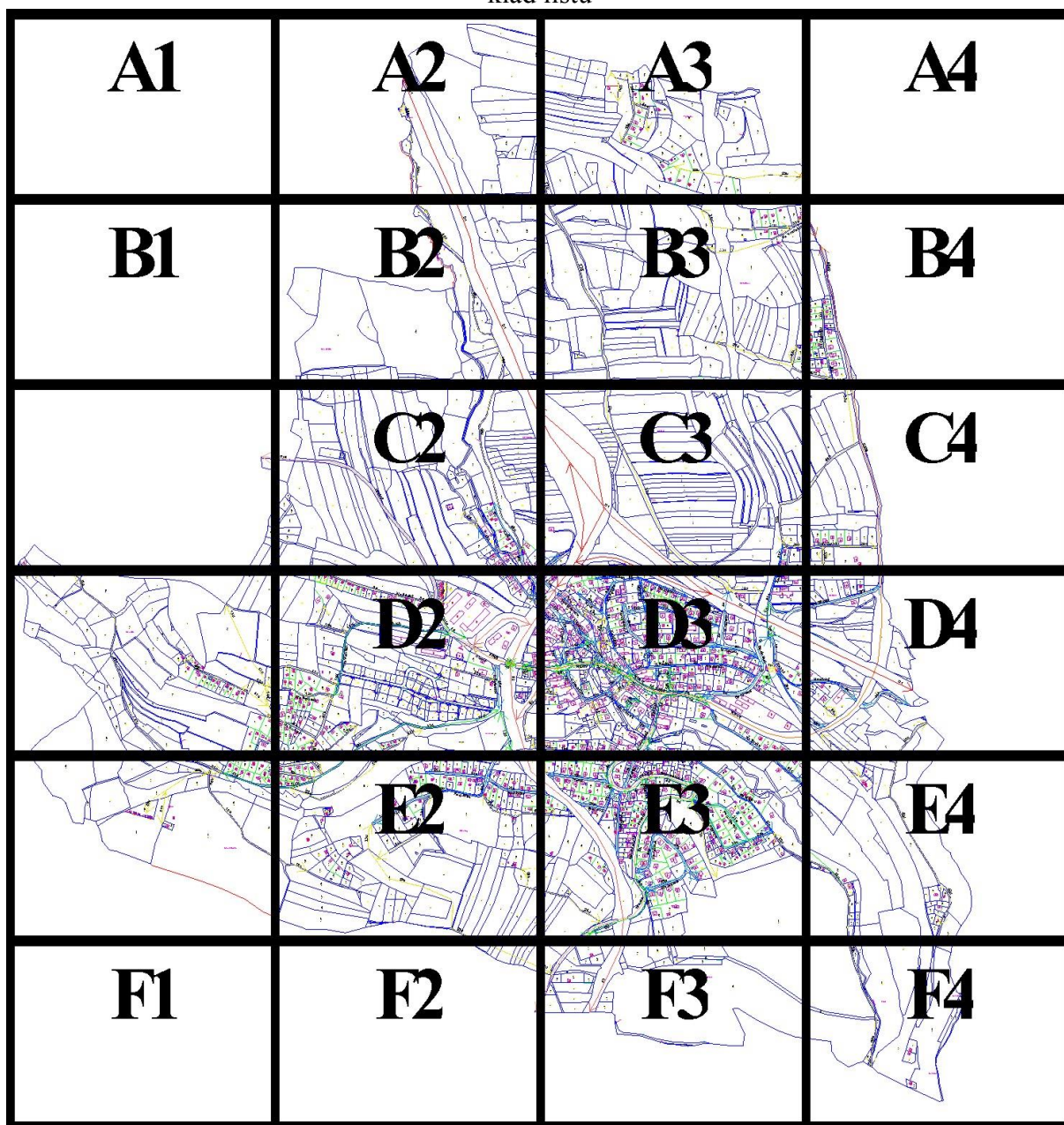
Oznáčení	Název (označení)	Délka v km	Průměrná šířka v m celková/vozovka (chodník)	Typ komunikace	Vlastník komunikace	Pozemky – vlastníci - druh / využití pozemku dle katastru nemovitostí	Povrch vozovka / chodník	Poznámka
36u	odbočka z ul. K Jezeru	0,101	3	dopravní obsluha	obec	1926 P – 10001 – ost. plocha, silnice	N	
37u	cesta do Mnichovic	1,704	2-2,5	polní cesta	obec	1926 P – 10001 – ost. plocha, silnice 1927/1 T – 10001 – ost. plocha, ost. kom.	LŽ, N	
38u	cesta u chat V Jezerách I	0,223	3,5/2,5	dopravní obsluha (chaty)	vlastník pozemku FO	926/3 P – 404 – ost. plocha, zeleň 926/5 P – 971 – ost. plocha, ost. kom. 923/10 P – 1005 – ost. plocha, ost. kom.	Š, N	
39u	cesta u chat V Jezerách II	0,098	2,5	dopravní obsluha (chaty)	vlastník pozemku FO	929/1 P – 466 - lesní 950 P – N-927 pk-466 - orná	N	
40u	cesta u chat V Jezerách III	0,118	2,5	lesní cesta	vlastník pozemku FO	923/10 P – 1005 – ost. plocha, ost. kom. 923/1 P – 1005 - lesní	N	
41u	cesta u chat Na Vrších IV	0,086	0,5	cesta pro pěší	vlastník pozemku FO	368/1 P – 522 – trv. trav. porost 368/4 P – 321 – ost. plocha, ost. kom.	N	
42u	cesta k chatám u Senohrab	0,667	2,5	dopravní obsluha (chaty)	vlastník pozemku FO + obec	678/1 P – N-716 pk-1018 - orná 1920 P – 10001 – ost. plocha, ost. kom.	N	
43u	pěšina Ke Křížku – Karlím I	0,102	1	pro pěší	obec	1898/1 P – 10001 – ost. plocha, ost. kom. 7/1 P – 10001 – ost. plocha, neplodná půda	N	

Oznáčení	Název (označení)	Délka v km	Průměrná šířka v m celková/vozovka (chodník)	Typ komunikace	Vlastník komunikace	Pozemky – vlastníci - druh / využití pozemku dle katastru nemovitostí	Povrch vozovka / chodník	Poznámka
44u	pěšina Ke Křížku – Karlím II	0,043	1	pro pěší	obec	1898/1 P – 10001 – ost. plocha, ost. kom. 1898/3 P – 10001 – ost. plocha, ost. kom.	N	
45u	pěšina Pod Mostem – 43u	0,094	1	pro pěší	obec	1224/14 P – 10001 – ost. plocha, jiná plocha	N	
46u	cesta do Všešimy	1,362	2-3	pro pěší a cyklisty	vlastník pozemku FO + obec	1224/6 T – 10001 – ost. plocha, ost. kom. 1224/5 P – 10001 – trav. porost 150/1 P -10001 - trv. trav. porost 1998 P – 83 - ost. plocha, silnice 1224/11 P – 10001 – trav. porost 1224/9 T – 10001 – ost. plocha, ost. kom. 1224/11 P – 10001 – trav. porost 154/1 P – 1004 – trv. trav. porost 154/3 P – 10001 – ost. plocha, ost. kom. 154/2 T – 10001 – ost. plocha, ost. kom. 1223/2 P – 10001 - lesní 1225/4 P – 10001 – ost. plocha, ost. kom. 1999 P – 10001 – ost. plocha, ost. kom.	LŽ,N	

Oznáčení	Název (označení)	Délka v km	Průměrná šířka v m celková/vozovka (chodník)	Typ komunikace	Vlastník komunikace	Pozemky – vlastníci - druh / využití pozemku dle katastru nemovitostí	Povrch vozovka / chodník	Poznámka
47u	Na Vrchách	0,299	5/3	dopravní obsluha (chaty)	vlastník pozemku FO + obec	316/3 T – 206 - ost. plocha, ost. kom. 332/5 T – 10001 – ost. plocha, ost. kom. 328/11 T – 10001 – ost. plocha, ost. kom. 363/3 T – 467 – ost. plocha, ost. kom.	LŽ	
48u	parkoviště u fotbalového hřiště	0,051	7	parkoviště	vlastník pozemku FO + obec + SK Mirošovice	533 T – 10001 – ost. plocha, sportoviště 531/1 T – 124 – ost. plocha, sportoviště 1981 T – 10001 – ost. plocha, ost. kom. 1982/1 P – 898 – ost. plocha, sportoviště	LŽ	
49u	cesta Ke Hřišti - Horní	0,073	1,2	cesta pro pěší	obec + ŘSD	1980/2 P – 10001 – ost. plocha, ost. kom. 1975/1 P – 83 - ost. plocha, silnice	N	
50u	Ke Mlejnu pokrač	0,306	4-6/3-6	dopravní obsluha	obec	637/12 T – 10001 – lesní 1919/3 P – 10001 – ost. plocha, ost. kom.	LŽ,N	
51u	cesta do Dolní Lomnice	0,838	1-2	cesta pro pěší	obec	1911 P – 10001 – ost. plocha, ost. kom.	N	

Oznáčení	Název (označení)	Délka v km	Průměrná šířka v m celková/vozovka (chodník)	Typ komunikace	Vlastník komunikace	Pozemky – vlastníci - druh / využití pozemku dle katastru nemovitostí	Povrch vozovka / chodník	Poznámka
52u	Hubačovská odbočka	0,051	6/5	dopravní obsluha	vlastník pozemku FO	747/6 T – 940 - ost. plocha, ost. kom. 747/5 P – 1135 - ost. plocha, ost. kom.	N	
53u	Za Dálnicí pokračování	0,604	6/2,5-3,5	cesta pro pěší a cyklisty	obec	1924/3 P – 10001 – ost. plocha, ost. kom. 788/3 P – N-1924/1 pk-10001, 783 pk-54 - orná 831/1 P – 10001 – ost. plocha, neplodná půda	LŽ	
54u	cesta Hlavní – Na Ohradě	0,073	2-5	dopravní obsluha, cesta pro pěší	obec	1911 P – 10001 – ost. plocha, ost. kom.	N	
	Celkem	15,140						

Mapa 1 : 2 000 - Mirošovice
klad listů



Mapa 1 : 5 000 – Mirošovice