
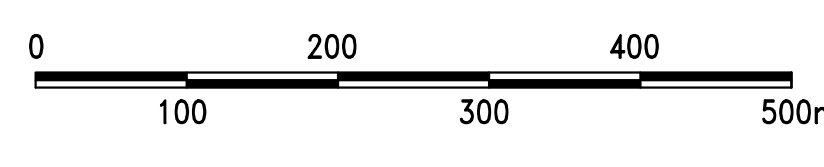
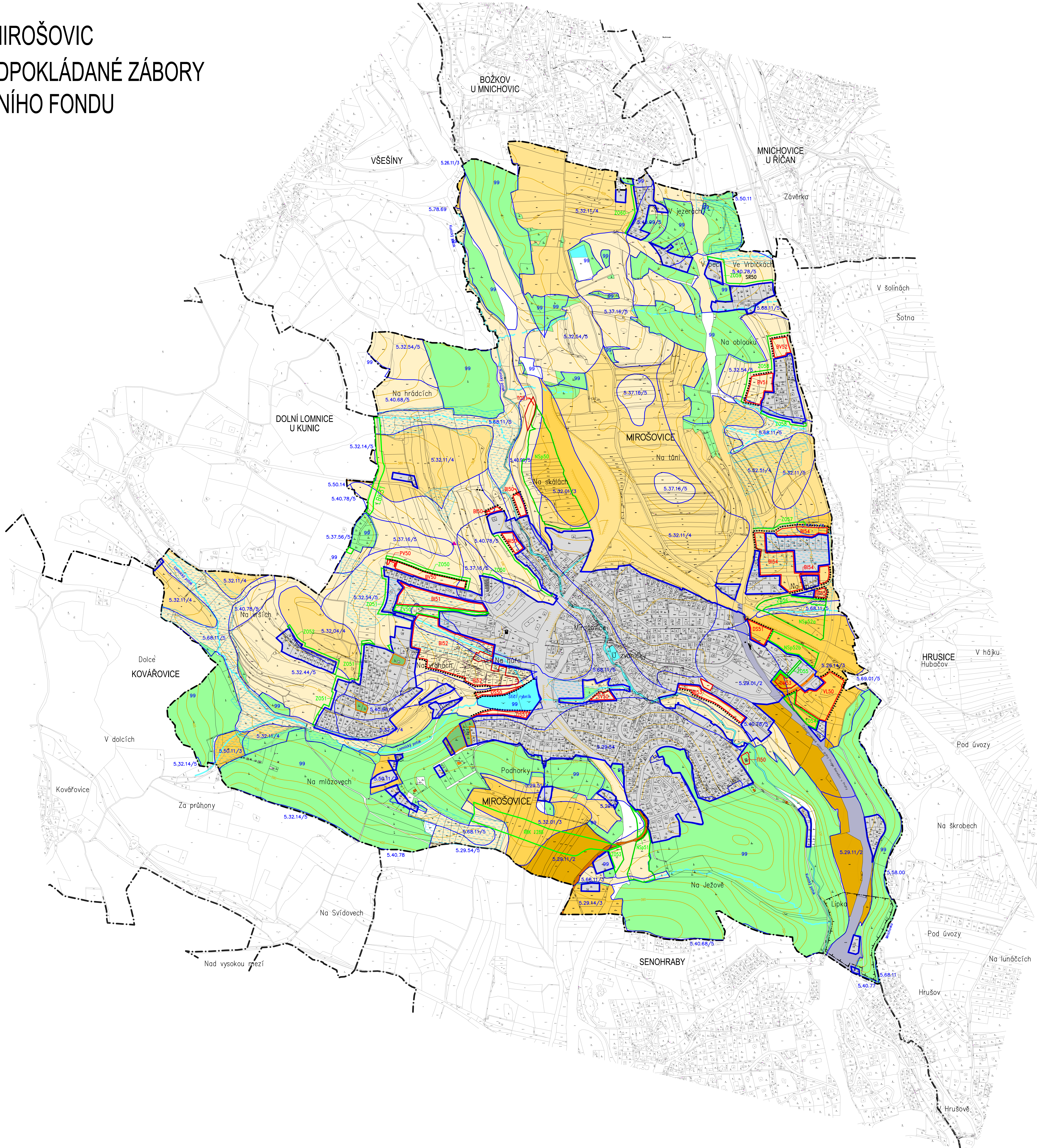


ÚP MIROŠOVIC PŘEDPOKLÁDANÉ ZÁBORY PŮDNÍHO FONDU

- HRANICE ÚZEMÍ**
- Hranice katastrálního území = Hranice řešeného území
 - Hranice zastavěného území
 - Hranice zastavitelného území
- ZASTAVĚNÉ ÚZEMÍ**
- PLOCHY VODNÍ A VODOHOSPODÁŘSKÉ**
- Vodní tok
 - Občasný vodní tok
 - Vodní nádrž
- PŮDNÍ FOND**
- stav
 - Investice do půdy za účelem zvýšení úrodnosti
 - Hranice BPEJ s kódem a třídou ochrany
 - Zemědělská půda s třídou ochrany II
 - Zemědělská půda s třídou ochrany III
 - Zemědělská půda s třídou ochrany IV
 - Zemědělská půda s třídou ochrany V
 - Lesy PUPFL – hospodářské
 - Pozemky s možností odnětí plnění funkce lesa
- PLOCHY S ROZDLÍVNÝM VYUŽITÍM ÚZEMÍ – ZÁBORY ZPF**
- návrh
 - Zastavitelné plochy
 - Změny využití v krajně (nezastavěné plochy)



ZPRACOVÁNO NA PODKLADU KATASTRÁLNÍ MAPY PLATNÉ K 30. 9. 2019

ÚZEMNÍ PLÁN MIROŠOVIC	
STUPEŇ:	Návrh územního plánu upravený po společném projednání
SLAŠTEK:	OBEC MIROŠOVICE, GRP-Rolany, Středočeský kraj
PRŮJEMNÍK:	OBECNÍ ÚŘAD MIROŠOVICE, IČ 00240460 opravná úroveň osob: MUDr. Tomáš Zvěřina
PROJEKTANT:	PROJEKCI s.r.o., IČ 27161053 kvalifikovaná osoba: Ing. Ladislav Vich
PROJEKTOVATEL:	C.H.S. Praha s.r.o., IČ 44850964 vedoucí projektant: Ing.arch. Jaroslav Štáta autorizovaný architekt: DI.A.Č.0276
STAV:	2.4
Číslo:	2012-024
Datum:	19/2019
Měřítko:	1:5000
Číslo:	ČMSE